




LINK-/APPSAMMLUNG

1 WETTER




1.1 METEOSCHWEIZ – DER KLASSIKER

Webseite	App
<p>http://www.meteoschweiz.admin.ch</p> <div style="display: flex; justify-content: space-between;"> <div style="width: 30%;">  <p>Schweizerische Eidgenossenschaft Confédération suisse Confederazione Svizzera Confederaziun svizra</p> </div> <div style="width: 30%;"> <p>Bundesamt für Meteorologie und Klimatologie MeteoSchweiz</p> </div> </div>	<div style="display: flex; align-items: center; justify-content: space-around;"> <div style="text-align: center;">  <p>Erhältlich im App Store</p> </div> <div style="text-align: center;">  </div> <div style="text-align: center;">  <p>ANDROID APP ON Google play</p> </div> </div>




1.2 YR.NO – NORWEGISCHE ALTERNATIVE

Webseite	App
<p>https://www.yr.no <i>Norwegisches Wetter. Aufschlussreiche Graphen mit Bewölkung, Niederschlag, Temperatur und Wind. (modellbasiert)</i></p>	<div style="display: flex; align-items: center; justify-content: space-around;"> <div style="text-align: center;">  <p>Erhältlich im App Store</p> </div> <div style="text-align: center;">  </div> <div style="text-align: center;">  <p>ANDROID APP ON Google play</p> </div> </div>




1.3 METEOBLUE – VERSCHIEDENE MODELLE

Webseite	App
<p>https://www.meteoblue.com <i>berechnetes Wetter aufgrund unterschiedlicher Wettermodelle.</i></p>	<div style="display: flex; align-items: center; justify-content: space-around;"> <div style="text-align: center;">  <p>Erhältlich im App Store</p> </div> <div style="text-align: center;">  </div> <div style="text-align: center;">  <p>ANDROID APP ON Google play</p> </div> </div>

1.4 WHITE RISK – DIE SCHNEEAPP

Webseite	App
<p>www.whiterisk.ch/www.slf.ch - primär für Lawinenbulletin, aber auch Wetterbericht, Schneehöhen, offline Karte, Tourenplanung (Abo).</p>	<div style="display: flex; align-items: center; justify-content: space-around;"> <div style="text-align: center;">  <p>Erhältlich im App Store</p> </div> <div style="text-align: center;">  </div> <div style="text-align: center;">  <p>ANDROID APP ON Google play</p> </div> </div>

1.5 LANDI WETTER – GENAUESTE NIEDERSCHLAGSPROGNOSE




Webseite	App
https://www.landi.ch/wetter/niederschlagsradar	  

Prognoseregionen:




<https://www.meteoschweiz.admin.ch/home/wetter/prognosen/prognoseregionen.html>

2 NOTFALL

2.1 REGA

Webseite	App
https://www.rega.ch <i>Standortübermittlung, Datenregistrierung und Position an Kontakte wenn Mitglied</i>	  

2.2 ECHOSOS




Webseite	App
https://echo112.com <i>alle Notfallnummern, nächstes Spital, Position per SMS</i>	  

2.3 HELP NOTFALL




Webseite	App
www.swissheart.ch <i>Anleitung für lebensrettende Sofortmassnahmen der Schweizerischen Herzstiftung (Sprachanleitung, auch Informationen)</i>	  

3 ORIENTIERUNG, TOURENPLANUNG

3.1 SWISSTOPO

Webseite	App
https://map.geo.admin/ <i>sämtliche Karten, Wildruhezonen, offline Karten, Wanderwege, etc.</i>	  

3.2 SCHWEIZMOBIL

Webseite	App
https://schweizmobil.ch <i>Karte, Ortung, inkl. lokale und nationale Wander- routen, Tourenplanung (Abo)</i>	  

3.3 SAC TOURENPORTAL

Webseite	App
www.sac-cas.ch <i>SAC Hütten, Tourenbeschreibungen, Informatio- nen zu den einzelnen Routen (z.T. mit Abo)</i>	<i>Kein App</i>

3.4 GEOPORTAL

Webseite	App
www.geoportal.ch <i>je nach Kanton Name und Adresse von Grundeigen- tümern (für Biwakplatz Anfragen)</i>	<i>Kein App</i>

3.5 AKTUELLE TOURENINFORMATIONEN UND TOURENBESCHRIEBE

Webseite	App
www.gipfelbuch.ch www.hikr.org <i>Tourenbeschriebe, aktuelle Verhältnisse</i>	<i>Kein App</i>

4 DIVERSES

4.1 BLINDGÄNGERAPP

Webseite	App
<p>www.vtg.admin.ch/de/service/fuer-sie/blindga-enger-melden <i>melden von nicht detonierten Munitionen aller Art</i></p>	